



CSONGRÁD-CSANÁD VÁRMEGYEI KORMÁNYHIVATAL

Ügyiratszám: CS/NEF/00830-12/2024.

Tárgy: Tiszai Partfürdő fürdővízprofil felülvizsgálata és frissítése

Ügyintézők: Dóczy Brigitta

Hiv. szám: -

Tel.: +36 (62) 681-715

Melléklet: 1 db

H A T Á R O Z A T

A Csongrád-Csanád Vármegyei Kormányhivatal, mint népegészségügyi feladat- és hatáskörben eljáró hatóság (továbbiakban: Hatóság) nevében a fürdővízprofil felülvizsgálatára és frissítésére irányuló hivatalból indított közigazgatási hatósági eljárásban a Szentes Városellátó Nonprofit Kft. (6600 Szentes, Kossuth tér 6.) üzemeltetése alatt álló **Tiszai Partfürdő** (600 Szentes, Tisza folyó bal part 238+5 – 238+4 fkm)

fürdővízprofilját a lefolytatott felülvizsgálat és értékelés után az alábbiak szerint frissíti:

- 1. A fürdővíz neve:** Tiszai Partfürdő
- 2. A fürdővíz rövid neve:** Szentesi strand
- 3. A fürdővíz azonosító jele:** HUBW_00611
- 4. Az ellenőrzési (monitoring) pont elhelyezkedése:** N 46.677743 E 20.211554
- 5. Az illetékes hatóság megnevezése:**
 - a) Csongrád-Csanád Vármegyei Kormányhivatal (6726 Szeged, Derkovits fasor 7-11.)
 - b) Csongrád-Csanád Vármegyei Katasztrófavédelmi Igazgatóság (6728 Szeged, Napos út 4.)
- 6. Az illetékes hatóság elérhetősége:**
 - a) +36 (62) 681-700; Hivatali kapu: Hivatal rövid neve – CSMKHNSZ; Hivatal KRID azonosító – 304912355; nefo@csongrad.gov.hu; <https://www.kormanyhivatalok.hu/>
 - b) +36 (62) 549-340; Hivatali kapu: Hivatal rövid neve – CSONGRADVH; Hivatal KRID azonosító – 126299978; vizugy.csongrad@katved.gov.hu; <https://csongrad.katasztrofavedelem.hu/>
- 7. A fürdővíz aktuális osztályozása:** Jó.
- 8. A fürdővíz profil soron következő felülvizsgálata:** 2028 év.
- 9. A felülvizsgálat indoka:** A 2023. évi fürdési idényt követően a fürdővíz vizsgálati eredmények értékelése alapján a Sándorfalva Nádastó Szabadidőpark „jó” osztályba került besorolásra, így a természetes fürdővizek minőségi követelményeiről, valamint a természetes fürdőhelyek kijelöléséről és üzemeltetéséről szóló 78/2008. (IV. 3.) Korm. rendelet (továbbiakban: Korm. rendelet) 5. mellékletében foglaltak szerint a fürdővíz profilját legalább négyévente szükséges felülvizsgálni, illetve frissíteni.

Csongrád-Csanád Vármegyei Kormányhivatal Népegészségügyi Főosztály

Közegészségügyi Osztály

6726 Szeged, Derkovits fasor 7-11.

Telefon: (06-62) 681-700 KRID azonosító: 304912355

E-mail: nefo@csongrad.gov.hu

www.kormanyhivatalok.hu

10. Tagállam: Magyarország

11. Régió / megye: Dél-alföldi régió / Csongrád-Csanád vármegye

12. Település megnevezése: Szentes

Szentesi Közös Önkormányzati Hivatal

(6600 Szentes, Kossuth tér 6.)

+36 (63) 510-300; polghiv@szentes.hu; <https://www.szentes.hu/>

13. A földrajzi neve: Tisza

14. A cianobaktérium és makrofiton szaporodási potenciáljának értékelése: a kéalgák valamint a nagytermetű vizinövényzetek (vízhez kötött életmódú, szabad szemmel látható, elsősorban edényes növények összessége) elszaporodása a Tiszai Partfürdő területén nem észlelhető, továbbá sem a víz átlátszóságának csökkenése sem pedig a víz elszíneződése nem tapasztalható.

15. Rövid távú szennyezés veszélyének fennállása esetén a rövid távú szennyezés előrelátható természete, gyakorisága és lefolyásának időtartama: a Tisza vízgyűjtő területe mintegy 157 000 km², ennek nagyobb része a Tiszai Partfürdő feletti szakaszára esik és ezen a területen számos olyan mellékvízfolyás, illetve potenciális szennyezőforrás található, amely a fürdővíz minőségét bár időszakos jelleggel, de jelentősen befolyásolhatja a vízgyűjtő területről bemosódó szennyeződések által.

16. Egyéb a fürdővízprofil felülvizsgálata, frissítése szempontjából fontos információkat, térképeket és fényképfelvételeket jelen döntés 1. számú melléklete tartalmazza.

A fürdővízprofilokat a Korm. rendelet 5. mellékletében előírtaknak megfelelően rendszeresen felül kell vizsgálni és frissíteni kell.

Az ügyben a Csongrád-Csanád Vármegyei Katasztrófavédelmi Igazgatóság Igazgató-helyettesi Szervezet Katasztrófavédelmi Hatósági Osztály (6728 Szeged, Napos út 4.) szakhatóságként járt el és a 35600/3621-1/2024.ált. iktatószámú szakhatósági állásfoglalásában az alábbiakat állapította meg:

„A Csongrád-Csanád Vármegyei Kormányhivatal Népegészségügyi Főosztály Közegészségügyi Osztály (6726 Szeged, Derkovits fasor 7-11.) által hivatalból indított Szentes Városellátó Nonprofit Kft. (6600 Szentes, Kossuth tér 6.) üzemeltetése alatt álló Tiszai Partfürdő (600 Szentes, Tisza folyó bal part 238+5-238+4 fkm) fürdővízprofil felülvizsgálatára, frissítésére irányuló eljárásában a CS/NEF/00830-6/2024. számú megkeresésre a Csongrád-Csanád Vármegyei Katasztrófavédelmi Igazgatóság az alábbi szakhatósági állásfoglalást adja:

A fürdővízprofil felülvizsgálatához szakhatósági hozzájárulásomat az alábbiak szerint megadom.

A Tisza vízgyűjtő területe mintegy 157.000 km², ennek nagyobb része a Tiszai Partfürdő szabad strand feletti szakaszára esik és ezen területen számos olyan mellékvízfolyás, illetve potenciális szennyezőforrás található, amely a fürdővíz minőségét jelentősen befolyásolhatja.

A Magyarországi vízgyűjtőre vonatkozó adatokat a vízgyűjtő-gazdálkodás egyes szabályairól szóló 221/2004. (VII. 21.) Kormányrendelet alapján összeállított Vízgyűjtő-gazdálkodási Terv (VGT3) tartalmazza. A Vízgyűjtő-gazdálkodási Terv és az alapját képező valamennyi dokumentum megtalálható a www.vizeink.hu honlapon.

1. Rövid távú szennyezés veszélyének fennállása esetén a rövid távú szennyezés előrelátható természete, gyakorisága és lefolyásának időtartama:
 - A Tisza folyót érő rendkívüli környezeti káresemény: jellege, gyakorisága lefolyásának időtartama előre nem nevesíthető.
 - A Tisza folyón kialakuló árhullám: mivel a szóban forgó víztest alvízi jellegű és a környező belvízcsatornák befogadója is, így a felvízről és a csatornákból érkező szennyező anyagok is további kockázatot jelenthetnek. A folyó ezen szakaszán az évenkénti 2-3 áradás jellemző, a március-áprilisi tavaszi, és a május-júniusi zöldár.
2. A rövid távú szennyezési esemény alatt foganatosított minőség felügyeleti intézkedéseket, az ilyen tevékenységekért felelős testületek azonosító és részletes kapcsolat felvételi adatai:

A minőség felügyeleti intézkedések elrendelésére felelős szervezet:
Csongrád-Csanád Vármegyei Kormányhivatal Népegészségügyi Főosztály
(6726 Szeged, Derkovits fasor 7-11).
3. Káresemény bekövetkezése esetén a környezetkárosodás megelőzésének és elhárításának rendjéről szóló 90/2007. (IV. 26.) Kormányrendelet szerint kell intézkedni.

Jelen szakhatósági állásfoglalás más jogszabályi kötelezettség alól nem mentesít. A szakhatósági állásfoglalással szemben jogorvoslattal élni az általános közigazgatási rendtartásról szóló 2016. évi CL tv. (Ákr.) 55. § (4) bekezdése alapján az eljárást befejező döntés elleni jogorvoslat keretében lehet.”

A vonatkozó jogszabályi rendelkezések megsértése esetén egészségügyi bírság kiszabásának van helye, melynek legkisebb összege esetenként harmincezer forint, legmagasabb összege pedig ötmillió forintig terjedhet és a bírság többszörös jogsértés esetén ismételt is kiszabható.

Jelen eljárási cselekmény kapcsán eljárási költség nem merült fel, ezért annak megállapításáról és viseléséről rendelkezni nem kellett.

A jelen döntés a közléssel végleges és végrehajtható, ellene közigazgatási úton további jogorvoslatnak helye nincs. Az érdekelt a döntés ellen jogsérelemre hivatkozással közigazgatási pert indíthat.

Az erre irányuló kereset a döntés közlésétől számított 30 (harminc) napon belül, a Szegedi Törvényszékhez címezve, a döntést hozó hatóságnál (Csongrád-Csanád Vármegyei Kormányhivatal – 6726 Szeged, Derkovits fasor 7-11.) nyújtható be.

A keresetlevélben meg kell jelölni a döntéssel okozott jogsérelmet, az annak alapjául szolgáló tények és bizonyítékok előadásával és a bíróság döntésére irányuló határozott kérelmet.

Gazdálkodó szervezet (ideértve az egyéni vállalkozót is), valamint a jogi képviselővel eljáró fél a keresetlevelet joghatályosan, kizárólag szabályszerűen előterjesztett elektronikus formában, a digitális államról és a digitális szolgáltatások nyújtásának egyes szabályairól szóló törvényben meghatározott elektronikus úton (e-Papír szolgáltatás útján: <https://epapir.gov.hu>) terjesztheti elő, a „Közigazgatási szerv határozatának bírósági felülvizsgálat iránti keresetlevél benyújtása” ügytípus választásával.

Jogi képviselő nélkül eljáró felperes a keresetlevelet jogszabályban meghatározott nyomtatványon is előterjesztheti.

A bíróság az ügy érdemében tárgyaláson kívül határoz, ha azonban a felperes tárgyalás tartását kéri, úgy erről a keresetben kell nyilatkoznia. Ennek elmulasztása miatt igazolásnak nincs helye.

A közigazgatási per eljárási illetéke 30.000,- Ft, azonban a keresetre illetéket leróni nem kell, mert a közigazgatási bírósági eljárásban a felet tárgyi illeték-feljegyzési jog illeti meg.

A keresetlevél benyújtásának a döntés végrehajtására nincs halasztó hatálya azonban a bíróságtól az eljárás során bármikor azonnali jogvédelem kérhető.

INDOKOLÁS

A Hatóság 2024. július 24-én hivatalból közigazgatási hatósági eljárást indított a Szentes Városellátó Nonprofit Kft. (6600 Szentes, Kossuth tér 6.) üzemeltetése alatt álló Tiszai Partfürdő (600 Szentes, Tisza folyó bal part 238+5 – 238+4 fkm) fürdővízprofil felülvizsgálata és frissítése ügyében.

A Korm. rendelet 6. § (2) bekezdésében foglalt előírások alapján a népegészségügyi feladat- és hatáskörben eljáró fővárosi és vármegyei kormányhivatal – hivatalból indított eljárásban – a Korm. rendelet 6. § (1) bekezdése alapján megállapított fürdővíz profilját rendszeresen felülvizsgálja és frissíti a Korm. rendelet 5. mellékletében előírtaknak megfelelően.

A Korm. rendelet 5. mellékletének 1. pontjában foglaltak szerint a fürdővízprofil az alábbiakat tartalmazza:

- a) a fürdővíz, továbbá az érintett fürdővíz vízgyűjtő területére eső egyéb felszíni vizek olyan fizikai, földrajzi és hidrológiai jellemzőinek leírása, amelyek esetleges szennyezés forrását képezhetik és amelyek e rendelet, valamint a vízvédelmi politika terén a közösségi fellépés kereteinek meghatározásáról szóló 2000/60/EK európai parlamenti és tanácsi irányelvben meghatározottak szerint lényegesnek minősülnek;
- b) azon szennyezési okok meghatározása és értékelése, amelyek a fürdővizekre hatással lehetnek és károsíthatják a fürdőzők egészségét;
- c) a cianobaktériumok szaporodási potenciáljának értékelése;
- d) a makrofiton és/vagy fitoplankton szaporodási potenciáljának értékelése;
- e) ha a b) pont szerinti értékelés azt mutatja ki, hogy rövid távú szennyezés veszélye áll fenn, az alábbi információt:
 - a rövid távú szennyezés előrelátható természetét, gyakoriságát és lefolyásának időtartamát,
 - a fennmaradó bármely szennyezési ok részletezését, beleértve a foganatosított ellenintézkedéseket és a felszámolásukra vonatkozó ütemtervet,
 - a rövid távú szennyezési esemény alatt foganatosított minőségfelügyeleti intézkedéseket és az ilyen az tevékenységekért felelős testületeknek az azonosító és részletes kapcsolat-felvételi adatait;
- f) az ellenőrzési pont elhelyezkedését.

A Korm. rendelet 5. mellékletének 2. pontjában foglaltak alapján, ha a fürdővíz osztályozása „jó”, „tűrhető” vagy „kifogásolt”, a fürdővíz profilját rendszeresen felül kell vizsgálni és ki kell értékelni, hogy az 1. pontban felsorolt szempontok közül megváltozott-e valamelyik. Szükség

esetén ezt frissíteni kell. A felülvizsgálat tárgyát és gyakoriságát a szennyezés természete és súlyossága alapján kell meghatározni. Ezek tartalmának és gyakoriságának legalább az alábbi táblázatban meghatározottaknak kell megfelelnie.

A fürdővizek osztályozása	„Jó”	„Tűrhető”	„Kifogásolt”
Felülvizsgálatokat kell tartani legalább	4 évente	3 évente	2 évente
Felülvizsgálati szempontok (az 1. pont és alpontjai)	a)-f)	a)-f)	a)-f)

Abban az esetben, ha a fürdővizet előzetesen a „kiváló” osztályba sorolták, a fürdővíz profilját csak akkor kell felülvizsgálni és ha szükséges, frissíteni, ha az osztályozás „jó”, „tűrhető” vagy „kifogásolt” minősítésre változik. A felülvizsgálatnak le kell fednie a Korm. rendelet 5. melléklet 1. pontban említett összes szempontot.

A Korm. rendelet 5. mellékletének 3. pontjában rögzítettek szerint, abban az esetben, ha a fürdővíz területén vagy annak közelében jelentős építési munka folyik, vagy az infrastruktúra jelentősen megváltozik, a fürdővíz profilját frissíteni kell a következő fürdősi idény kezdete előtt.

A Korm. rendelet 9. § (1)-(4) bekezdésiben rögzítettek alapján a Hatóság a fürdővíz vizsgálatok eredményeit minden fürdősi idényt követően értékeli, többek között az aktuális és a három megelőző fürdősi idény során elvégzett vizsgálatokon alapuló fürdővíz minőségi adatsor felhasználásával. A Korm. rendelet 9. § (5) bekezdése szerint a fürdővizeket minőségüknek megfelelően a Hatóság osztályokba sorolja be a Nemzeti Népegészségügyi és Gyógyszerészeti Központ (1097 Budapest, Albert Flórián út 2-6. – <https://nnk.gov.hu/>) Európai Bizottsággal egyeztetett szakmai javaslata alapján. A fentiekben részletezettekre tekintettel a fürdővíz 2023. évi osztályba sorolása a 2020-2023. évek fürdővíz vizsgálati eredményei alapján történt meg.

A jelen hivatalból indított közigazgatási hatósági eljárásban a Tiszai Partfürdő fürdővízprofil felülvizsgálata és frissítése lefedte a Korm. rendelet 5. mellékletének 1. pontjában felsorolt tartalmi követelményeket.

A Hatóság az általános közigazgatási rendtartásról szóló 2016. évi CL. törvény (továbbiakban: Ákr.) 55. § (1) bekezdésében foglaltakra tekintettel megkereste az egyes közérdeken alapuló kényszerítő indok alapján eljáró szakhatóságok kijelöléséről szóló 531/2017. (XII. 29.) Korm. rendelet 1. § (1) bekezdése és az 1. melléklet 13. címének Népegészségügyi ügyek 10. pontja alapján a területi vízvédelmi hatóságot, a Csongrád-Csanád Vármegyei Katasztrófavédelmi Igazgatóság Igazgató-helyettesi Szervezet Katasztrófavédelmi Hatósági Osztályát, mint az ügyben érintett szakhatóságot.

A Csongrád-Csanád Vármegyei Katasztrófavédelmi Igazgatóság Igazgató-helyettesi Szervezet Katasztrófavédelmi Hatósági Osztály a rendelkező részben ismertetett 35600/3621-1/2024.ált. iktatószámú szakhatósági állásfoglalását az alábbiakkal indokolta:

„A Csongrád-Csanád Vármegyei Kormányhivatal Népegészségügyi Főosztály Közegészségügyi Osztály (6726 Szeged, Derkovits fasor 7-11.) CS/NEF/00830-6/2024. számú – 2024. augusztus 12. napján érkezett – ügyiratában, az általa hivatalból indított Szentes Városellátó Nonprofit Kft. (6600 Szentes, Kossuth tér 6.) üzemeltetése alatt álló Tiszai Partfürdő (600 Szentes, Tisza folyó bal part 238+5-238+4 fkm) fürdővízprofil felülvizsgálatára,

frissítésére irányuló eljárásában a Csongrád-Csanád Vármegyei Katasztrófavédelmi Igazgatóságot szakhatósági állásfoglalás megadása iránt kereste meg.

Hatóságunk a szakhatósági állásfoglalását - a természetes fürdővizek minőségi követelményeiről, valamint a természetes fürdőhelyek kijelöléséről és üzemeltetéséről szóló 78/2008. (IV. 3.) Kormányrendelet szerinti fürdővízprofil megállapítással/felülvizsgálattal kapcsolatban - a rendelkezésére álló információk alapján adta meg.

Az egyes közérdeken alapuló kényszerítő indok alapján eljáró szakhatóságok kijelöléséről szóló 531/2017. (XII. 29.) Korm. rendelet 2. § bekezdés alapján hatóságom szakhatósági állásfoglalását tizenöt napon belül köteles megadni.

A szakhatósági megkeresés 2024. augusztus 12-én érkezett a hatóságra. A hatóság szakhatóság állásfoglalását a fenti ügyintézési határidőn belül adta ki.

Jelen szakhatósági állásfoglalást az Ákr. 55. §-a (1), (2) bekezdése alapján adtam ki.

A szakhatósági állásfoglalás elleni önálló fellebbezés lehetőségét az Ákr. 55. § (4) bekezdése zárja ki.

A vízügyi hatóság illetékességét a vízügyi igazgatási, valamint a vízügyi hatósági feladatokat ellátó szervek kijelöléséről szóló 223/2014. (IX. 4.) Korm. rendelet 2. sz. melléklet 11. pontja állapította meg.

Szakhatósági állásfoglalásomat az egyes közérdeken alapuló kényszerítő indok alapján eljáró szakhatóságok kijelöléséről szóló 531/2017. (XII. 29.) Korm. rendelet 1. § (1) bekezdése, valamint 1. számú mellékletének 13. táblázat 10. pontjában foglaltak alapján, a hatályos jogszabályok figyelembe vételével adtam ki.”

A Hatóság az Ákr. 25. § (1) b) pontja értelmében megkereste az Alsó-Tisza-vidéki Vízügyi Igazgatóságot (6720 Szeged, Stefánia 4.) tekintettel arra, hogy a jelen hivatalból indított közigazgatási hatósági eljárásban a teljes körű elbírálhatósághoz térképekkel, adatokkal és információkkal rendelkezik.

Az Alsó-Tisza-vidéki Vízügyi Igazgatóság a 008889-0002/2024 ügyiratszámú tájékoztatásában az alábbi információkat nyújtotta:

„Hivatkozva a CS/NEF/00833-7/2024. számú levelükre a szakágazatokkal történő egyeztetés után az alábbiakról tájékoztatom:

A Szentés Tiszai Partfürdő folyó bal partján, a folyó 238+5 – 238+4 fkm szelvényei között üzemel, mely természetben a Tisza folyó középvízi medrének bal oldala. A Víz Keretirányelv szerint a Tisza folyó víztest besorolással bír, ezen szakaszának neve: Tisza Hármasköröstől déli országhatárig.

A Tisza Hármasköröstől déli országhatárig víztest adatai a következők:

- | | |
|---|---|
| – Vízgyűjtő kerület azonosítója: | HU1000 |
| – Vízgyűjtő kerület neve: | Danube |
| – Részvízgyűjtő azonosítója: | AEP182 |
| – Részvízgyűjtő neve: | Tisza |
| – Víztest azonosítója: | AEQ056 |
| – Víztest neve: | Tisza Hármasköröstől déli országhatárig |
| – Nemzeti víz azonosító: | AAA506 |
| – Nemzeti víz megnevezés: | Tisza |
| – Víztest ökológiai és kémiai állapota: | ökológiai: 3-mérsékelt; kémiai: 3-nem jó” |

Az Alsó-Tisza-vidéki Vízügyi Igazgatóság 008889-0002/2024 ügyiratszámú tájékoztatásában szereplő további képi információkat és adatokat jelen döntés 1. számú melléklete tartalmazza.

A fentieken túl a Hatóság megkereséssel élt az üzemeltető Szentes Városellátó Nonprofit Kft. felé annak érdekében, hogy a jelen hivatalból indított közigazgatási hatósági eljárásban, az ügy teljes körű áttekintése érdekében szolgáltatson adatot a legutóbb 2019. évben felülvizsgált fürdővízprofilban rögzített információkhoz képest bekövetkezett változások, fejlesztések aktualizálása érdekében.

Az üzemeltető Szentes Városellátó Nonprofit Kft. által szolgáltatott releváns adatokat, információkat jelen döntés 1. számú melléklete tartalmazza.

Jelen ügyben az ügyintézési határidő hatvan nap az Ákr. 50. § (2) bekezdés c) pontja alapján.

A Hatóság a fentiekben részletezettek alapján a Tiszai Partfürdő fürdővízprofil felülvizsgálatára és frissítésére irányuló hivatalból indított közigazgatási hatósági eljárásában a felülvizsgálat és az értékelés nyomán a rendelkező részben foglaltak szerint a frissítést elvégezte és állapította meg a soron következő felülvizsgálat esedékességének időpontját az indokoló részben ismertetett tények alapján.

Az ügyintézési határidő leteltének napja: 2024. szeptember 21.

Az egészségügyi hatósági és igazgatási tevékenységről szóló 1991. évi XI. törvény (továbbiakban: Tv.) 13/A. § (1) bekezdés b) pontja figyelembe vételével egészségügyi bírság kiszabására kerülhet sor, a kiszabható egészségügyi bírság összegét a Tv. 13/A. § (5) bekezdése állapítja meg, az ismételt kiszabásról pedig a Tv. 13/A. § (10) bekezdése ad tájékoztatást.

Az Ákr. 132. §-a alapján, ha a kötelezett a hatóság végleges döntésében foglalt kötelezésnek nem tett eleget, az végrehajtható.

Az Ákr. 133. § (1) bekezdése szerint a végrehajtást – ha törvény vagy kormányrendelet másként nem rendelkezik – a döntést hozó hatóság, másodfokú döntés esetén pedig az elsőfokú hatóság rendeli el.

Az Ákr. 134. § (1) bekezdésének rendelkezése alapján a végrehajtást – ha törvény, kormányrendelet vagy önkormányzati hatósági ügyben helyi önkormányzat rendelete másként nem rendelkezik – az állami adóhatóság fogatosítja.

Az Ákr. 82. § (1) bekezdése értelmében a döntés a közléssel lesz végleges. A közigazgatási perindítás lehetőségét az Ákr. 112. § és 114. § (1) bekezdése biztosítja.

Az Ákr. 124. § szerinti eljárási költség nem keletkezett, ezért annak viseléséről a Hatóság nem rendelkezett.

A digitális államról és a digitális szolgáltatások nyújtásának egyes szabályairól szóló 2023. évi CIII. törvény 8. § 24. és 30. pontjainak, 9. § (1) bekezdésének, 18. § (1) bekezdésének, 19. § (1) bekezdés a) pont aa) alpontjának és b) pontjának rendelkezései szerint a gazdálkodó szervezet (ideértve az egyéni vállalkozót is), valamint a jogi képviselő elektronikus ügyintézésre köteles.

A közigazgatási perrendtartásról szóló 2017. évi I. törvény (a továbbiakban: Kp.) 4. § (2) bekezdése alapján közigazgatási jogvita tárgya, ha bármely a közigazgatási tevékenységgel közvetlenül érintett fél a vitatott tevékenységgel szemben jogszabály által biztosított

közigazgatási jogorvoslatot kimerítette, vagy a pert jogszabály előírása miatt más közigazgatási eljárás előzte meg. A Kp. 5. § (1) bekezdése alapján a bíróság a közigazgatási jogvitát közigazgatási perben bírálja el, melyet a 37. § (1) bekezdés alapján keresetlevéllel kell megindítani. A keresetlevél tartalmáról, előterjesztésének határidejéről és módjáról a Kp. 29. § (1) bekezdése, 37-40. §-ai, továbbá a polgári perrendtartásról szóló 2016. évi CXXX. törvény 608. § (1) bekezdése alapján adott az ügyben döntést hozó hatóság tájékoztatást.

A keresetlevél előterjesztéséhez használható nyomtatványt a polgári perben és a közigazgatási bírósági eljárásban alkalmazható nyomtatványokról szóló 17/2020. (XII. 23.) IM rendelet tartalmazza.

Az eljáró bíróság hatásköre és illetékessége a Kp. 12. § (1) bekezdésén, valamint 13. § (1) bekezdésén alapul.

A közigazgatási jogvita elbírálása iránti közigazgatási per és egyéb közigazgatási bírósági eljárás illetéke az illetékekről szóló 1990. évi XCIII. törvény (a továbbiakban: Itv.) 45/A. § (1) bekezdése értelmében 30 000 forint. A közigazgatási bírósági eljárásban a felet az Itv. 62. § (1) bekezdés h) pontja értelmében tárgyi illeték-feljegyzési jog illeti meg.

A Kp. 50. § (4) bekezdése értelmében az azonnali jogvédelem iránti kérelemben részletesen meg kell jelölni azokat az indokokat, amelyek az azonnali jogvédelem szükségességét megalapozzák és az ezek igazolására szolgáló okiratokat csatolni kell, a kérelmet megalapozó tényeket pedig valószínűsíteni kell. A Kp. 50. § (2) bekezdése alapján azonnali jogvédelem keretében kérhető a halasztó hatály elrendelése, a halasztó hatály feloldása, ideiglenes intézkedés, illetve előzetes bizonyítás elrendelése.

A peres eljárás illetékéről, valamint a perköltségről, illetve annak viseléséről a bíróság az eljárást befejező határozatában hivatalból dönt. A peres eljárás illetékét és a perköltséget a félnek a pernyertesség függvényében kell viselnie. A közigazgatási perben a félnek a bíróság kérelemre – a kérelem előterjesztésétől kezdve – költségmentességet engedélyezhet. Ekkor a fél mentesül az illeték megfizetése alól, azonban a közigazgatási pert indító felet a pervesztessége esetén az esetleges költségmentesség sem mentesíti a közigazgatási hatóság perköltségének viselése alól.

A döntés az egészségügyről szóló 1997. évi CLIV. törvény 45. § (1)-(2) bekezdésében, az egészségügyi hatósági és igazgatási tevékenységről szóló 1991. évi XI. törvény 4. § (1) bekezdés c)-d) pontjaiban, az általános közigazgatási rendtartásról szóló 2016. évi CL. törvény 39. §-ában és 80. § (1) bekezdésében, a természetes a természetes fürdővizek minőségi követelményeiről, valamint a természetes fürdőhelyek kijelöléséről és üzemeltetéséről szóló 78/2008. (IV. 3.) Korm. rendelet 6. § (1)-(4) bekezdésében, 9. § (1)-(6) bekezdésében és 2. és 5. mellékletében foglaltakon alapul.

Az ügyben a Hatóság hatáskörét az egészségügyi hatósági és igazgatási tevékenységről szóló 1991. évi XI. törvény 10. § (1) bekezdése, a fővárosi és megyei kormányhivatal valamint a járási (fővárosi kerületi) hivatal népegészségügyi feladatai ellátásáról, továbbá az egészségügyi államigazgatási szerv kijelöléséről szóló 385/2016. (XII. 2.) Korm. rendelet 2. § (1) b) és c) ca) alpontja, illetékességét a 2. számú melléklete, valamint a fővárosi és vármegyei kormányhivatalokról, valamint a járási (fővárosi kerületi) hivatalokról szóló 568/2022. (XII. 23.) Korm. rendelet 2. § (1) bekezdése, továbbá a természetes a természetes fürdővizek

minőségi követelményeiről, valamint a természetes fürdőhelyek kijelöléséről és üzemeltetéséről szóló 78/2008. (IV. 3.) Korm. rendelet 6. § (1) bekezdése határozza meg.

Szeged, elektronikus bélyegző szerint

dr. Salgó László Péter
főispán nevében és megbízásából

Dr. Bosnyákovits Tünde
főosztályvezető

Kapják:

1. Csongrád-Csanád Vármegyei Katasztrófavédelmi Igazgatóság Igazgató-helyettesi Szervezet Katasztrófavédelmi Hatósági Osztály (6728 Szeged, Napos út 4. – Hivatali kapu KRID azonosító: 126299978)
2. Nemzeti Népegészségügyi és Gyógyszerészeti Központ Közegészségügyi Főosztály (1097 Budapest, Albert Flórián út 2-6. – Hivatali kapu KRID azonosító: 369732197)
3. Alsó-Tisza-vidéki Vízügyi Igazgatóság (6720 Szeged, Stefánia 4. – Hivatali kapu KRID azonosító: 616262175)
4. Szentes Városellátó Nonprofit Kft. (6600 Szentes, Kossuth tér 6. – Céghely KRID azonosító: 24383684)
5. Szentesi Közös Önkormányzati Hivatal (6600 Szentes, Kossuth tér 6. – Hivatali kapu KRID azonosító: 101088139)
6. Irattár

CS/NEF/00830-12/2024. ÜGYIRATSZÁMÚ DÖNTÉS
1. SZÁMÚ MELLÉKLETE

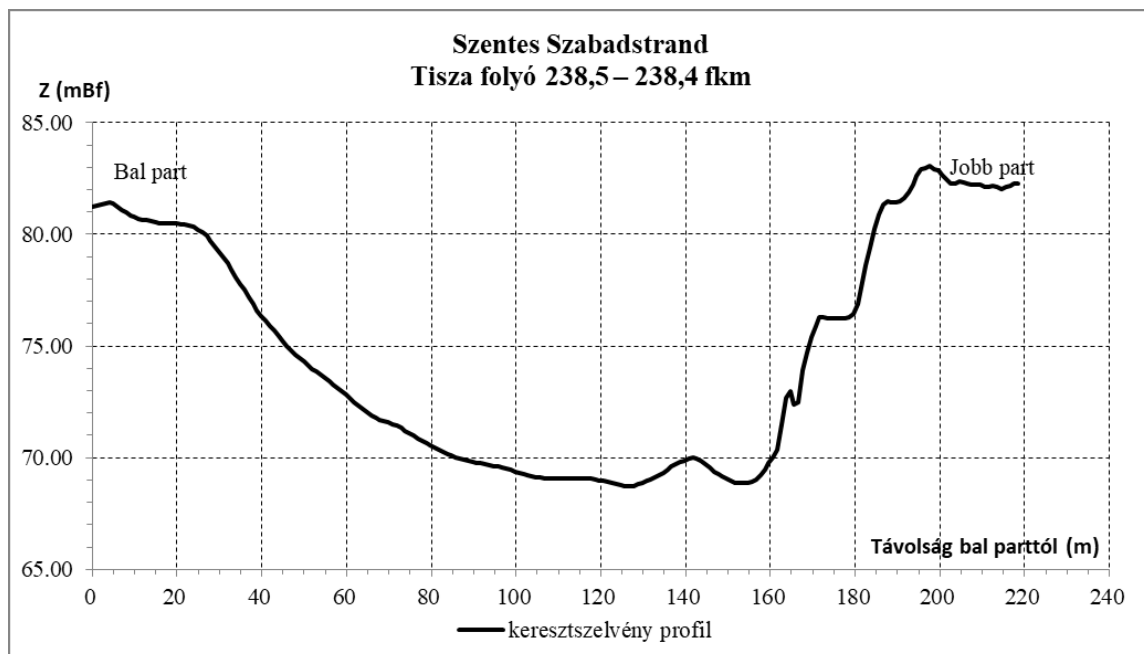
1. **A strand mederfenék jellemzése:** „Igazgatóságunk nem rendelkezik a Tisza fenti szelvényéből származó mederanyag mintavételi adatokkal, azonban feltételezhetően a mederanyag iszap, iszap-anyag szemösszetétellel jellemezhető.” (forrás: *Alsó-Tisza-vidéki Vízügyi Igazgatóság*)
Viszonylag meredek, 5-7 méter után erősen mélyül.
2. **A strandhoz tartozó partszakasz talajának jellemzése:** Változóan homokos, agyagos vízjárástól függően, strandszezonban eseti gépi munkával javított.
3. **A víz elérhetősége:** Közvetlenül a partig szilárd burkolatú út (aszfalt, sárközi lap, kerékpárút). Vízparton a strandszezonban a meredekebb partszakaszon tereplépcső található.
4. **A strand hossza:** 100 m.
5. **Kommunális infrastruktúra:** A vízellátás fűrt kútról biztosított, közvilágítás megoldott, hideg vizes tusoló, hideg-melegvizes tusoló konténer, valamint nemenként elkülönített 4-4 db illemhelyiség és 2 db piszoár áll a vendégek rendelkezésére. A kihelyezett hulladékgyűjtők száma 10 db, a hulladék elszállítása biztosított.
6. **Kereskedelmi infrastruktúra:** 2 db büfé.
7. **Kiegészítő rekreációs infrastruktúra:** a fürdőhelyen 2 db aszfaltos lábtenisz pálya, 1 db streetball pálya, 1 db beton ping-pong asztal, 1 db homokos focipálya, 3 elemes játszótér áll rendelkezésre.
8. **Állatok beengedésének lehetősége:** Állatokat a strand területére bevinni tilos, kivéve a vakvezető kutyát.
9. **A fürdőzők maximális létszáma:** 250 fő.
10. **Átlagos évi csapadékmennyiség:** évi csapadékösszeg: 500 – 550 mm (forrás: www.met.hu)
11. **A legcsapadékosabb hónap megnevezése:** július (forrás: www.met.hu)
12. **A legszárazabb hónap megnevezése:** január (forrás: www.met.hu)
13. **Vízgyűjtő – kerület azonosítója:** HU1000 (forrás: *Alsó-Tisza-vidéki Vízügyi Igazgatóság*)
14. **Vízgyűjtő – kerület neve:** Danube (forrás: *Alsó-Tisza-vidéki Vízügyi Igazgatóság*)
15. **Részvízgyűjtő – kerület azonosítója:** AEP182 (forrás: *Alsó-Tisza-vidéki Vízügyi Igazgatóság*)
16. **Részvízgyűjtő – kerület neve:** Tisza (forrás: *Alsó-Tisza-vidéki Vízügyi Igazgatóság*)
17. **A víztest azonosítója:** AEQ056 (forrás: *Alsó-Tisza-vidéki Vízügyi Igazgatóság*)
18. **A víztest neve:** Tisza Hármas – Köröstől déli országhatárig (forrás: *Alsó-Tisza-vidéki Vízügyi Igazgatóság*)
19. **Nemzeti víz azonosító:** AAA506 (forrás: *Alsó-Tisza-vidéki Vízügyi Igazgatóság*)
20. **Nemzeti víz – megnevezés:** Tisza (forrás: *Alsó-Tisza-vidéki Vízügyi Igazgatóság*)
21. **A víz hőmérséklete:** Minimum 22 °C, Maximum 28 °C, Medián 24,5 °C.

22. A strand vízmélység profilja:

A felvett keresztmetszvény helyét és profilját a lentebbi ábrák, míg a távolság-mélység adatait a mellékelt táblázat mutatja.



Felvett keresztmetszvény elhelyezkedésének ábrája



Keresztmetszvény profil ábra

Szentese Szabadstrand			
Tisza folyó 238,5 – 238,4 fkm			
Távolság (m, bp.-tól)	EOVY	EOVX	Z (mBf)
0.0	739120.3	148855.3	81.25
1.0	739119.8	148854.4	81.27
2.0	739119.4	148853.5	81.33
3.0	739119	148852.6	81.39
4.0	739118.5	148851.7	81.41
5.0	739118.1	148850.8	81.36
6.0	739117.6	148849.9	81.24
7.0	739117.2	148849	81.10
8.0	739116.8	148848.1	80.97
9.0	739116.3	148847.2	80.86
10.0	739115.9	148846.3	80.77
11.0	739115.4	148845.4	80.71
12.0	739115	148844.5	80.66
13.0	739114.6	148843.6	80.62
14.0	739114.1	148842.7	80.57
15.0	739113.7	148841.8	80.52
16.0	739113.2	148841	80.50
17.0	739112.8	148840.1	80.48

Szentese Szabadstrand			
Tisza folyó 238,5 – 238,4 fkm			
Távolság (m, bp.-tól)	EOVY	EOVX	Z (mBf)
18.0	739112.4	148839.2	80.47
19.0	739111.9	148838.3	80.47
20.0	739111.5	148837.4	80.47
21.0	739111	148836.5	80.45
22.0	739110.6	148835.6	80.43
23.0	739110.2	148834.7	80.39
23.9	739109.7	148833.8	80.32
24.9	739109.3	148832.9	80.21
25.9	739108.9	148832	80.09
26.9	739108.4	148831.1	79.93
27.9	739108	148830.2	79.72
28.9	739107.5	148829.3	79.45
29.9	739107.1	148828.4	79.19
30.9	739106.7	148827.5	78.96
31.9	739106.2	148826.6	78.70
32.9	739105.8	148825.7	78.39
33.9	739105.3	148824.8	78.06
34.9	739104.9	148823.9	77.78

Szentés Szabadstrand			
Tisza folyó 238,5 – 238,4 fkm			
Távolság (m, bp.-tól)	EOVY	EOVX	Z (mBf)
35.9	739104.5	148823	77.50
36.9	739104	148822.1	77.17
37.9	739103.6	148821.2	76.87
38.9	739103.1	148820.3	76.58
39.9	739102.7	148819.5	76.35
40.9	739102.3	148818.6	76.14
41.9	739101.8	148817.7	75.91
42.9	739101.4	148816.8	75.68
43.9	739100.9	148815.9	75.45
44.9	739100.5	148815	75.23
45.9	739100.1	148814.1	75.01
46.9	739099.6	148813.2	74.80
47.9	739099.2	148812.3	74.63
48.9	739098.7	148811.4	74.47
49.9	739098.3	148810.5	74.31
50.9	739097.9	148809.6	74.14
51.9	739097.4	148808.7	73.99
52.9	739097	148807.8	73.84

Szentés Szabadstrand			
Tisza folyó 238,5 – 238,4 fkm			
Távolság (m, bp.-tól)	EOVY	EOVX	Z (mBf)
53.9	739096.5	148806.9	73.69
54.9	739096.1	148806	73.55
55.9	739095.7	148805.1	73.4063
56.9	739095.2	148804.2	73.2607
57.9	739094.8	148803.3	73.1092
58.9	739094.3	148802.4	72.9567
59.9	739093.9	148801.5	72.8043
60.9	739093.5	148800.6	72.6519
61.9	739093	148799.7	72.5003
62.9	739092.6	148798.8	72.351
63.9	739092.1	148798	72.2018
64.9	739091.7	148797.1	72.0525
65.9	739091.3	148796.2	71.9039
66.9	739090.8	148795.3	71.7735
67.9	739090.4	148794.4	71.6958
68.9	739089.9	148793.5	71.6309
69.9	739089.5	148792.6	71.5661
70.8	739089.1	148791.7	71.5012

Szentese Szabadstrand			
Tisza folyó 238,5 – 238,4 fkm			
Távolság (m, bp.-tól)	EOVY	EOVX	Z (mBf)
71.8	739088.6	148790.8	71.4266
72.8	739088.2	148789.9	71.322
73.8	739087.8	148789	71.2076
74.8	739087.3	148788.1	71.0935
75.8	739086.9	148787.2	70.9795
76.8	73086.4	148786.3	70.868
77.8	739086	148785.4	70.7611
78.8	739085.6	148784.5	70.6546
79.8	739085.1	148783.6	70.8582
80.8	739084.7	148782.7	70.4418
81.8	739084.2	148781.8	70.3393
82.8	739083.8	148780.9	70.2536
83.8	739083.4	148780	70.1745
84.8	739082.9	148779.1	70.0954
85.8	739082.5	148778.2	70.0163
86.8	739082	148777.3	69.9437
87.8	739081.6	148776.5	69.8944
88.8	739081.2	148775.6	69.8552

Szentese Szabadstrand			
Tisza folyó 238,5 – 238,4 fkm			
Távolság (m, bp.-tól)	EOVY	EOVX	Z (mBf)
89.8	739080.7	148774.7	69.8174
90.8	739080.3	148773.8	69.7795
91.8	739079.8	148772.9	69.7416
92.8	739079.4	148772	69.7033
93.8	739079	148771.1	69.6672
94.8	739078.5	148770.2	69.6311
95.8	739078.1	148769.3	69.5949
96.8	73077.6	148768.4	69.5559
97.8	73077.2	148767.5	69.5048
98.8	739076.8	148766.6	69.4436
99.8	739076.3	148765.7	69.3778
100.8	73075.9	148764.8	69.3119
101.8	73075.4	148763.9	69.2486
102.8	739075	148763	69.1996
103.8	739074.6	148762.1	69.1666
104.8	739074.1	148761.2	69.1373
105.8	739073.7	148760.3	69.1083
106.8	739073.2	148759.4	69.0826

Szentese Szabadstrand			
Tisza folyó 238,5 – 238,4 fkm			
Távolság (m, bp.-tól)	EOVY	EOVX	Z (mBf)
107.8	739072.8	148758.5	69.0671
108.8	739072.4	148757.6	69.0616
109.8	739071.9	148756.7	69.063
110.8	739071.5	145755.8	69.0645
111.8	739071	145755	69.0659
112.8	739070.6	148754.1	69.067
113.8	739070.2	148753.2	69.0676
114.8	739069.7	148752.3	69.0679
115.8	739069.3	148751.4	69.0682
116.8	739068.9	148750.5	69.0633
117.7	739068.4	148749.6	69.0433
118.7	739068	148748.7	69.0135
119.7	739067.5	148747.8	68.9792
120.7	739067.1	148746.9	68.9437
121.7	739066.7	148746	68.9078
122.7	739066.2	148745.1	68.8657
123.7	739065.8	148744.2	68.8229
124.7	739065.3	148743.3	68.7822

Szentese Szabadstrand			
Tisza folyó 238,5 – 238,4 fkm			
Távolság (m, bp.-tól)	EOVY	EOVX	Z (mBf)
125.7	739064.9	148742.4	68.7418
126.7	739064.5	148741.5	68.7177
127.7	739064	148740.6	68.7439
128.7	739063.6	148739.7	68.8008
129.7	739063.1	148738.8	68.8695
130.7	739062.7	148737.9	68.9485
131.7	739062.3	148737	69.028
132.7	739061.8	148736.1	69.121
133.7	739061.4	148735.2	69.2166
134.7	739060.9	148734.3	69.3373
135.7	739060.5	148733.5	69.4691
136.7	739060.1	148732.6	69.5963
137.7	739059.6	148731.7	69.7012
138.7	739059.2	148730.8	69.7926
139.7	739058.7	148729.9	69.8788
140.7	739058.3	148729	69.9527
141.7	739057.9	148728.1	70.0265
142.7	739057.4	148727.2	69.9442

Szentese Szabadstrand			
Tisza folyó 238,5 – 238,4 fkm			
Távolság (m, bp.-tól)	EOVY	EOVX	Z (mBf)
143.7	739057	148726.3	69.8371
144.7	739056.5	148725.4	69.7046
145.7	739056.1	148724.5	69.5461
146.7	739055.7	148723.6	69.3875
147.7	739055.2	148722.7	69.2673
148.7	739054.8	148721.8	69.1704
149.7	739054.3	148720.9	69.0721
150.7	739053.9	148720	68.9642
151.7	739053.5	148719.1	68.8611
152.7	739053	148718.2	68.8482
153.7	739052.6	148717.3	68.8613
154.7	739052.1	148716.4	68.8833
155.7	739051.7	148715.5	68.9292
156.7	739051.3	148714.6	69.0204
157.7	739050.8	148713.7	69.217
158.7	739050.4	148712.8	69.4823
159.7	739049.9	148712	69.749
160.7	739049.5	148711.1	70.0297

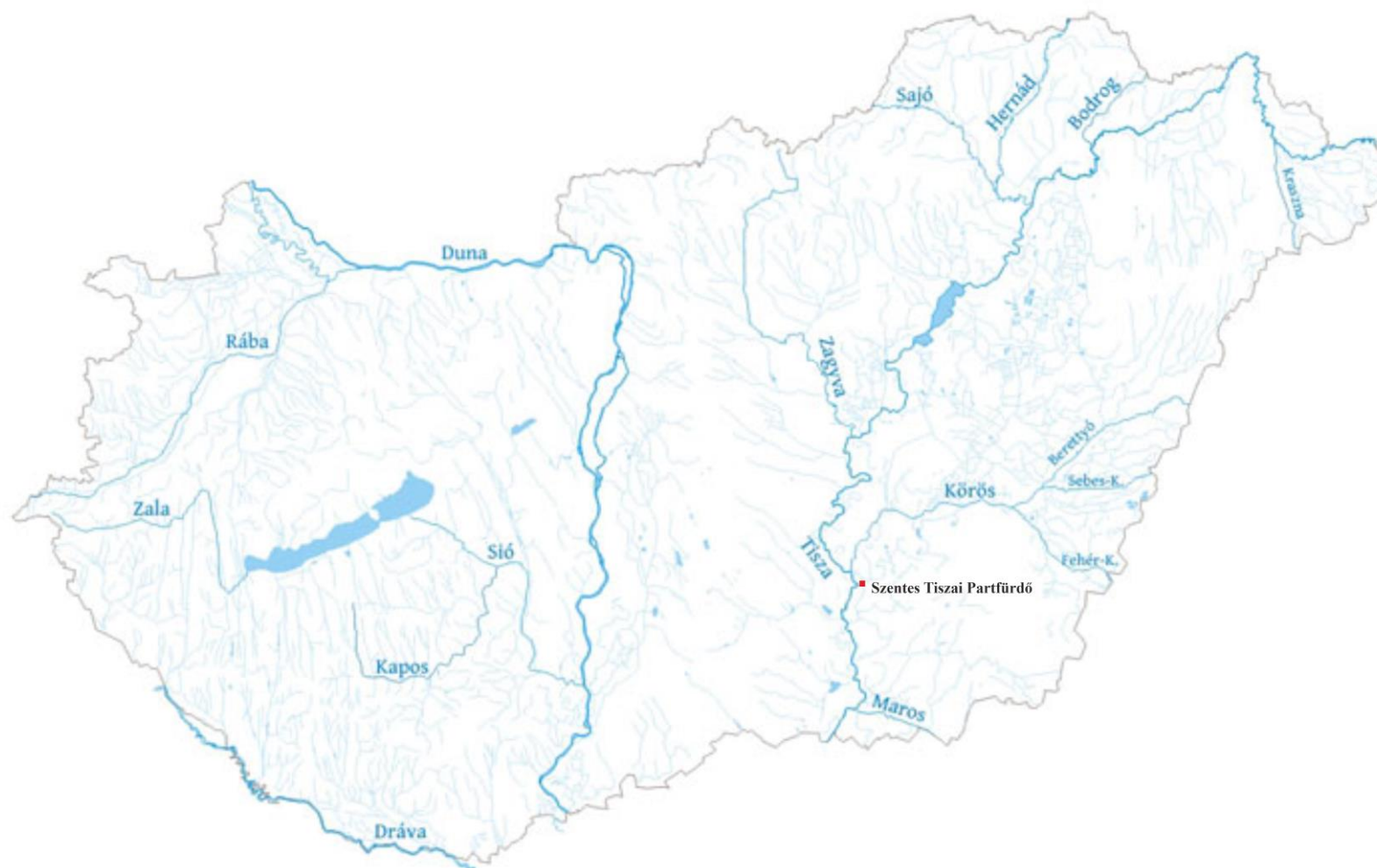
Szentese Szabadstrand			
Tisza folyó 238,5 – 238,4 fkm			
Távolság (m, bp.-tól)	EOVY	EOVX	Z (mBf)
161.7	739049.1	148710.2	70.335
162.7	739048.6	148709.3	71.483
163.7	739048.2	148708.4	72.6877
164.6	739047.8	148707.5	72.9527
165.6	739047.3	148706.6	72.4
166.6	739046.9	148705.7	72.4811
167.6	739046.4	148704.8	73.8925
168.6	739046	148703.9	74.7246
169.6	739045.6	148703	75.3937
170.6	739045.1	148702.1	75.9052
171.6	739044.7	148701.2	76.271
172.6	739044.2	148700.3	76.2646
173.6	739043.8	148699.4	76.2576
174.6	739043.4	148698.5	76.2562
175.6	739042.9	148697.6	76.2504
176.6	739042.5	148696.7	76.2513
177.6	739042	148695.8	76.2581
178.6	739041.6	148694.9	76.2692

Szentés Szabadstrand			
Tisza folyó 238,5 – 238,4 fkm			
Távolság (m, bp.-tól)	EOVY	EOVX	Z (mBf)
179.6	739041.2	148694	76.4536
180.6	739040.7	148693.1	76.8961
181.6	739040.3	148692.2	77.8648
182.6	739039.8	148691.3	78.6272
183.6	739039.4	148690.5	79.4194
184.6	739039	148689.6	80.2263
185.6	739038.5	148688.7	80.8971
186.6	739038.1	148687.8	81.3446
187.6	739037.6	148686.9	81.4991
188.6	739037.2	148686	81.4425
189.6	739036.8	148685.1	81.416
190.6	739036.3	148684.2	81.4904
191.6	739035.9	148683.3	81.6144
192.6	739035.4	148682.4	81.882
193.6	739035	148681.5	82.2263
194.6	739034.6	148680.6	82.6269
195.6	739034.1	148679.7	82.9056
196.6	739033.7	148678.8	82.9762

Szentés Szabadstrand			
Tisza folyó 238,5 – 238,4 fkm			
Távolság (m, bp.-tól)	EOVY	EOVX	Z (mBf)
197.6	739033.2	148677.9	83.0584
198.6	739032.8	148677	82.9363
199.6	739032.4	148676.1	82.8508
200.6	739031.9	148675.2	82.6792
201.6	739031.5	148674.3	82.4917
202.6	739031	148673.4	82.2705
203.6	739030.6	148672.5	82.2741
204.6	739030.2	148671.6	82.3561
205.6	739029.7	148670.7	82.3329
206.6	739029.3	148669.8	82.2602
207.6	739028.9	148669	82.2169
208.6	739028.4	148668.1	82.2206
209.6	739028	148667.2	82.2213
210.6	739027.5	148666.3	82.1339
211.5	739027.1	148665.4	82.1414
212.5	739026.7	148664.5	82.1808
213.5	739026.2	148663.6	82.1216
214.5	739025.8	148662.7	82.0329

Szentés Szabadstrand			
Tisza folyó 238,5 – 238,4 fkm			
Távolság (m, bp.-tól)	EOVY	EOVX	Z (mBf)
215.5	739025.3	148661.8	82.1193
216.5	739024.9	148660.9	82.1495
217.5	739024.5	148660	82.2551
218.5	739024	148659.1	82.2773

Keresztszelvény profil térbeli adatainak táblázata

23. Országon belüli elhelyezkedés:

(forrás: <http://magyarorszag.terkepek.net/>)

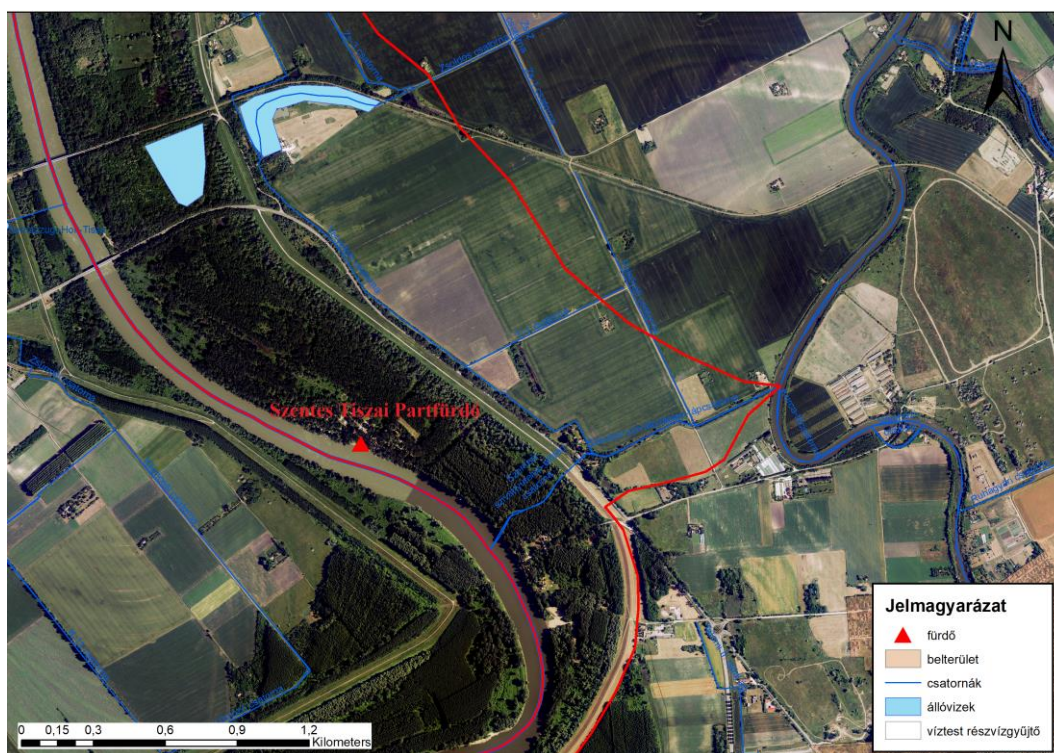
24. A fürdővíz légi fényképe:

(forrás: <https://www.google.com/maps>)

25. A fürdővíz térképe:

(forrás: <https://www.google.com/maps>)

26. Vízgyűjtő terület:



(forrás: Alsó-Tisza-vidéki Vízügyi Igazgatóság)

27. A strand fényképfelvételei:



1. kép

(forrás: Szentes Városellátó Nonprofit Kft.)



2. kép

(forrás: Szentes Városellátó Nonprofit Kft.)



3. kép

(forrás: Szentes Városellátó Nonprofit Kft.)



4. kép

(forrás: Szentes Városellátó Nonprofit Kft.)



5. kép

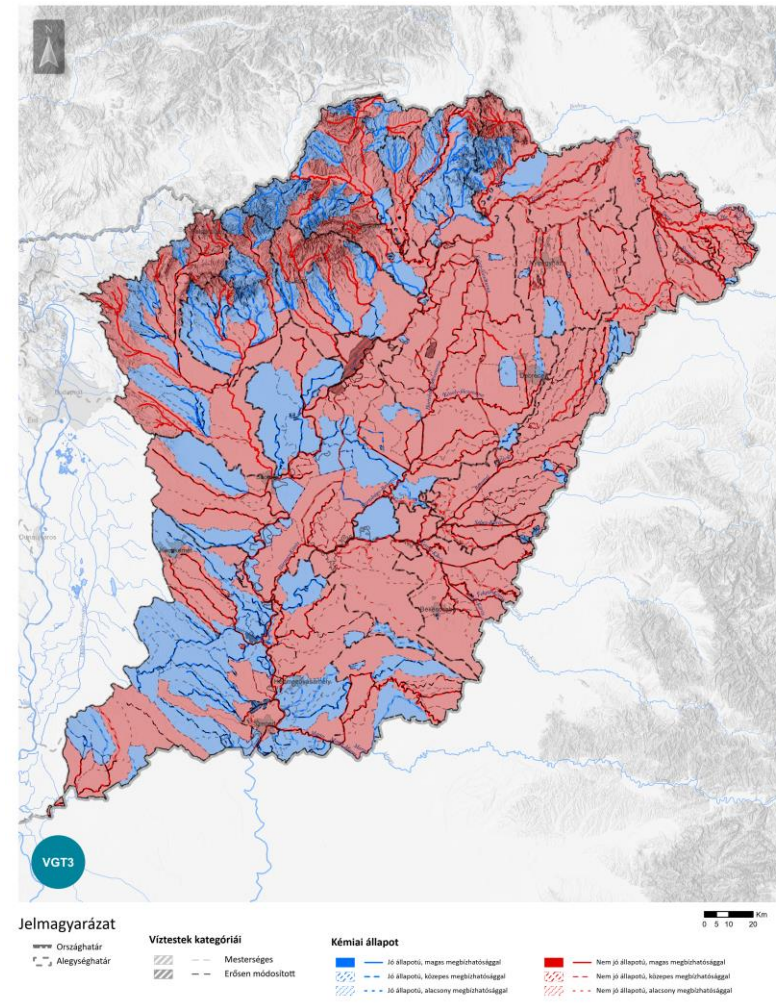
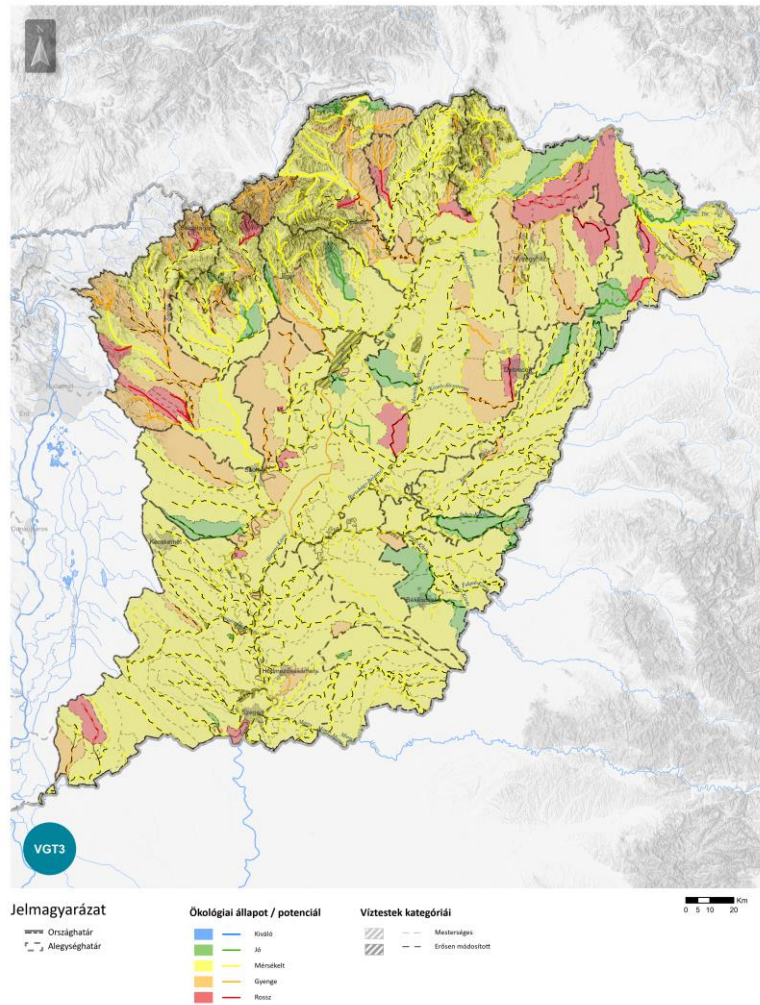
(forrás: Szentes Városellátó Nonprofit Kft.)



4. kép

(forrás: Szentes Városellátó Nonprofit Kft.)

28. A víztest ökológiai és kémiai állapota:



(forrás: <https://vizeink.hu/>)